RYS. 3 PROFILE PODŁUŻNE SIECI WODOCIĄGOWEJ - HYDRANTY

skala 1:100/100

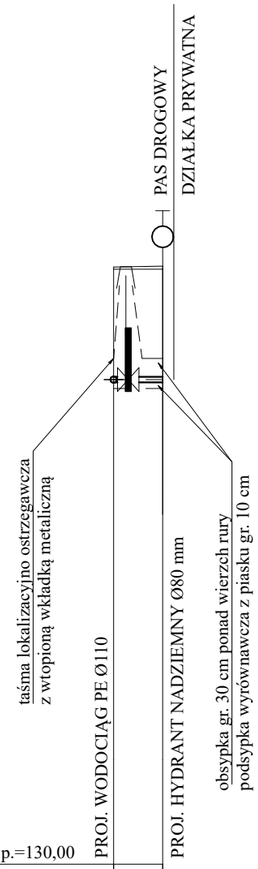

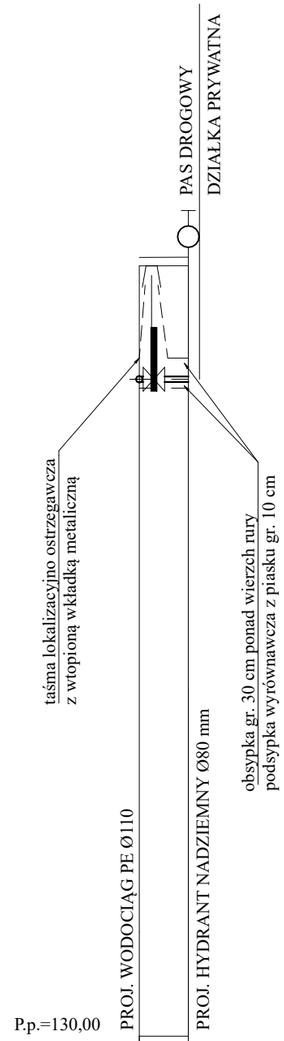

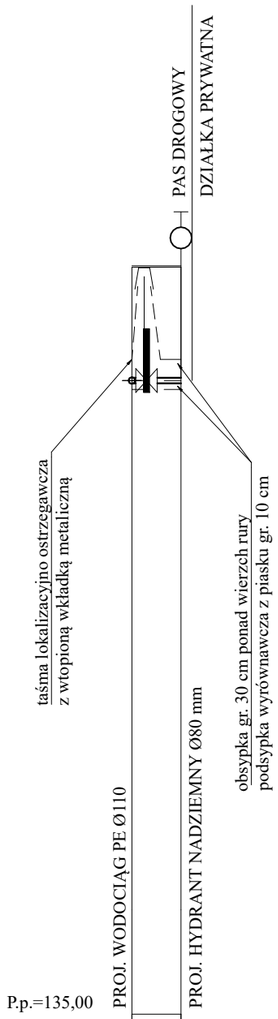

	P.p.=130,00	PROJ. WODOCIĄG PE Ø110	PROJ. HYDRANT NADZIEMNY Ø80 mm	P.p.=130,00	PROJ. WODOCIĄG PE Ø110	PROJ. HYDRANT NADZIEMNY Ø80 mm	P.p.=135,00	PROJ. WODOCIĄG PE Ø110	PROJ. HYDRANT NADZIEMNY Ø80 mm
Rzędna projektowanego terenu		139,74	139,75		142,56	142,56		147,18	147,18
Rzędna istniejącego terenu		139,70	139,70		142,70	142,70		147,20	147,20
Rzędna osi proj. rurociągu		137,90	137,90		140,71	140,71		145,33	145,33
Zagłęb. osi względem terenu proj.		1,84	1,85		1,85	1,85		1,85	1,85
Długość odcinka		1,0			0,8			0,8	
Proj. spadek rurociągu, odległość		L=1,0 i=1 ‰			L=0,8 i=1 ‰			L=0,8 i=1 ‰	
Proj. średnica nominalna, materiał		Ø90 PE100 RC SDR17 PN10			Ø90 PE100 RC SDR17 PN10			Ø90 PE100 RC SDR17 PN10	
Hektometr i odległości			1,0			0,8			0,8
		W2	Hp1		W3	Hp2		W4	Hp3

DROGOWIEC Jakubecki, Milewski, Sietejko sp. k.
ul. Gen. Gustawa Orlicz-Dreszera 1, lok. 29; 15-797 Białystok
796 166 476; e-mail: biuro@spdrogowiec.pl
KRS 0001029869; NIP: 9662100389; REGON: 362887758

INWESTOR:	**Prezydent Miasta Białegostoku** **ul. Słonimska 1** **15-950 Białystok**		
NAZWA OBIEKTU:	Budowa ul. 5KD-D na odcinku od ul. Ziemskiej do ul. Dolistowskiej w Białymstoku wraz z budową niezbędnej infrastruktury technicznej		
STADIUM:	Projekt wykonawczy - branża sanitarna sieć wodociągowa i kanalizacji sanitarnej		Numer rys.: 3
NAZWA RYS.:	Profil podłużny sieci wodociągowej - hydranty		Skala: 1:100/100
ZESPÓŁ AUTORSKI: Branża/Projektant			Data: 12.12.2025
SANITARNA / Projektant: mgr inż. Izabela Kozłowska PDL/0140/POOS/13 PDL/IS/0018/14	Podpis:	SANITARNA / Współpraca: mgr inż. Justyna Radulska	Podpis:
SANITARNA / Sprawdzający: mgr inż. Szymon Skarżyński PDL/0056/PBS/23 PDL/IS/0140/23	Podpis:		